

Zeichenerklärung

Katasteramtliche Darstellung

- Flurgrenze
- Flur 5** Flurnummer
- 88 Flurstücksnummer
- vorhandene Grundstücks- und Wegeparzellen mit Grenzsteinen

Legende

Darstellung Typ.-Nr Biotop- / Nutzungstyp

Gebüsche, Hecken, Gehölzsäume

- 02.500 Standortfremde Hecken / Gebüsche (standortfremde, nicht heimische oder nicht gebietsseigene Gehölze sowie Neuanlage im Innenbereich)

Einzelbaum

- 04.120 Einzelbaum, nicht einheimisch, nicht standortgerecht, Exot

Baumgruppe / Baumreihen

- 04.200 Baumgruppe / Baumreihe
- 04.210 Baumgruppe / Baumreihe einheimisch, standortgerecht, Obstbäume, ab 3 Bäumen
- 04.600 Feldgehölz (Baumhecke), großflächig, Deckungsgrad der Bäume >50%

Grünland

- 06.000 Grünland

Versiegelte und teilversiegelte Flächen (inkl. Wege)

- 10.510 Sehr stark oder völlig versiegelte Fläche; hier:
- 10.530 Schotter-, Kies- u. Sandflächen, -wege, -plätze oder andere wasserdurchlässige Flächenbefestigung
- 10.610 Bewachsene unbefestigte Feldwege

Überbaute Flächen

- 10.710 Dachfläche nicht begrünt

Äcker


- 11.191 Acker, intensiv genutzt

Nutz- und Ziergärten

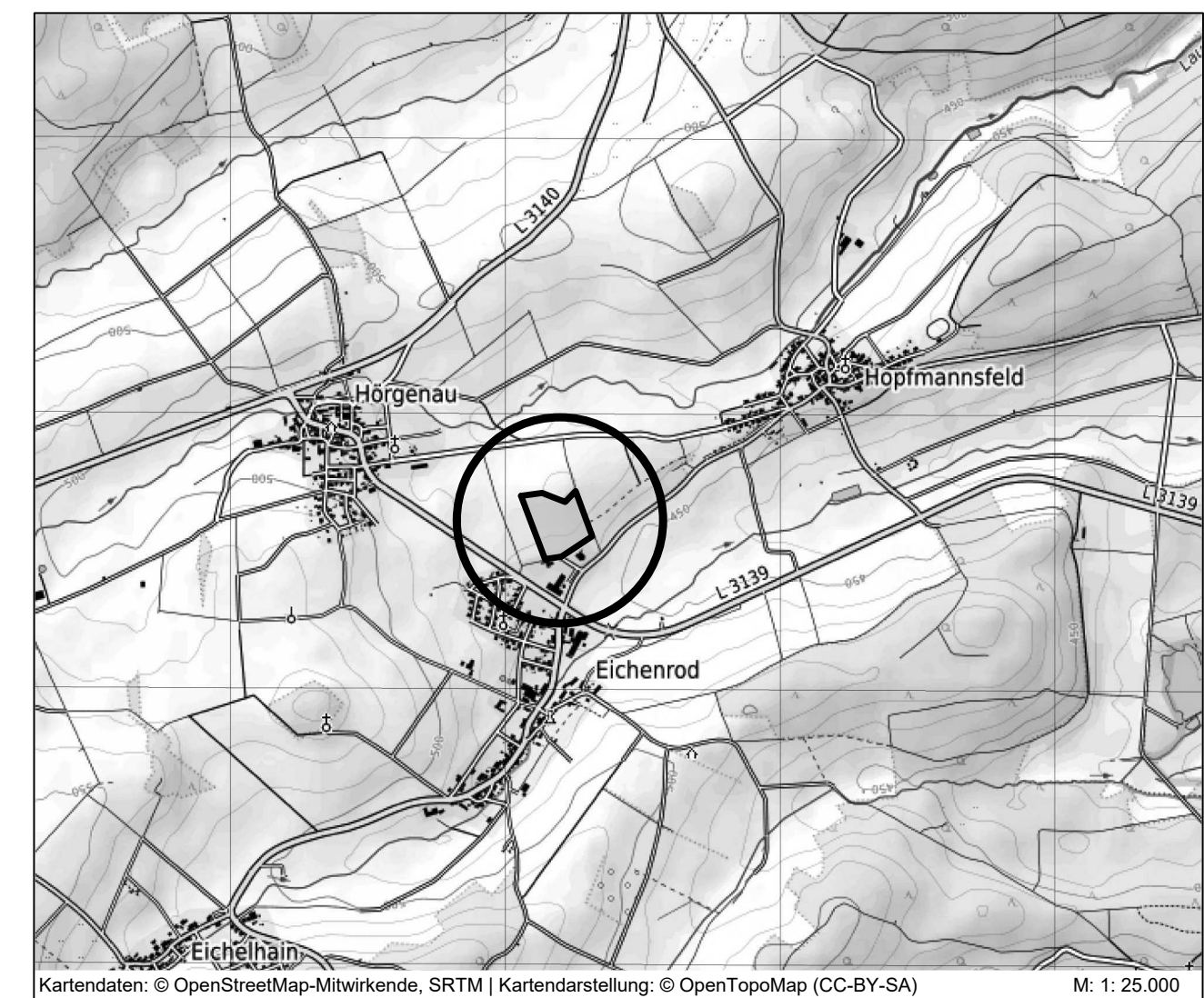
- 11.221 Gärtnerisch gepflegte Anlagen im besiedelten Bereich, arten- und strukturarme Hausgärten

Sonstige Darstellungen

- Grenze des räumlichen Geltungsbereiches
- Freileitungsmast (nicht eingemessen)



Gemeinde Lautertal, Ortsteil Hörgenau
 "Gewerbegebiet Eichenrod – In der Hörgenau"
 2. Änderung und Erweiterung



PLANUNGSBÜRO FISCHER
 Raumplanung | Stadtplanung | Umwelplanung
 Im Nordpark 1 - 35435 Wettenberg | t. +49 641 98441-22 | f. +49 641 98441-155 | info@fischer-plan.de | www.fischer-plan.de

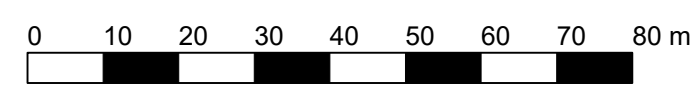
Anlage 1

Bestandskarte zum Umweltbericht

Stand: 20.01.2022

Projektleitung: Gropp
 CAD: Beil
 Maßstab: 1 : 1.000
 Projektnummer: 21-2510

Einteilung der Biotop- und Nutzungstypen gemäß der Verordnung über die Durchführung von Kompensationsmaßnahmen, das Führen von Ökokonten, deren Handelbarkeit und die Festsetzung von Ersatzzahlungen. (Kompensationsverordnung - KV) vom 26. Oktober 2018



Datengrundlage: Amtliches Liegenschaftskatasterinformationssystem (ALKIS) der Hessischen Verwaltung für Bodenmanagement und Geoinformation.